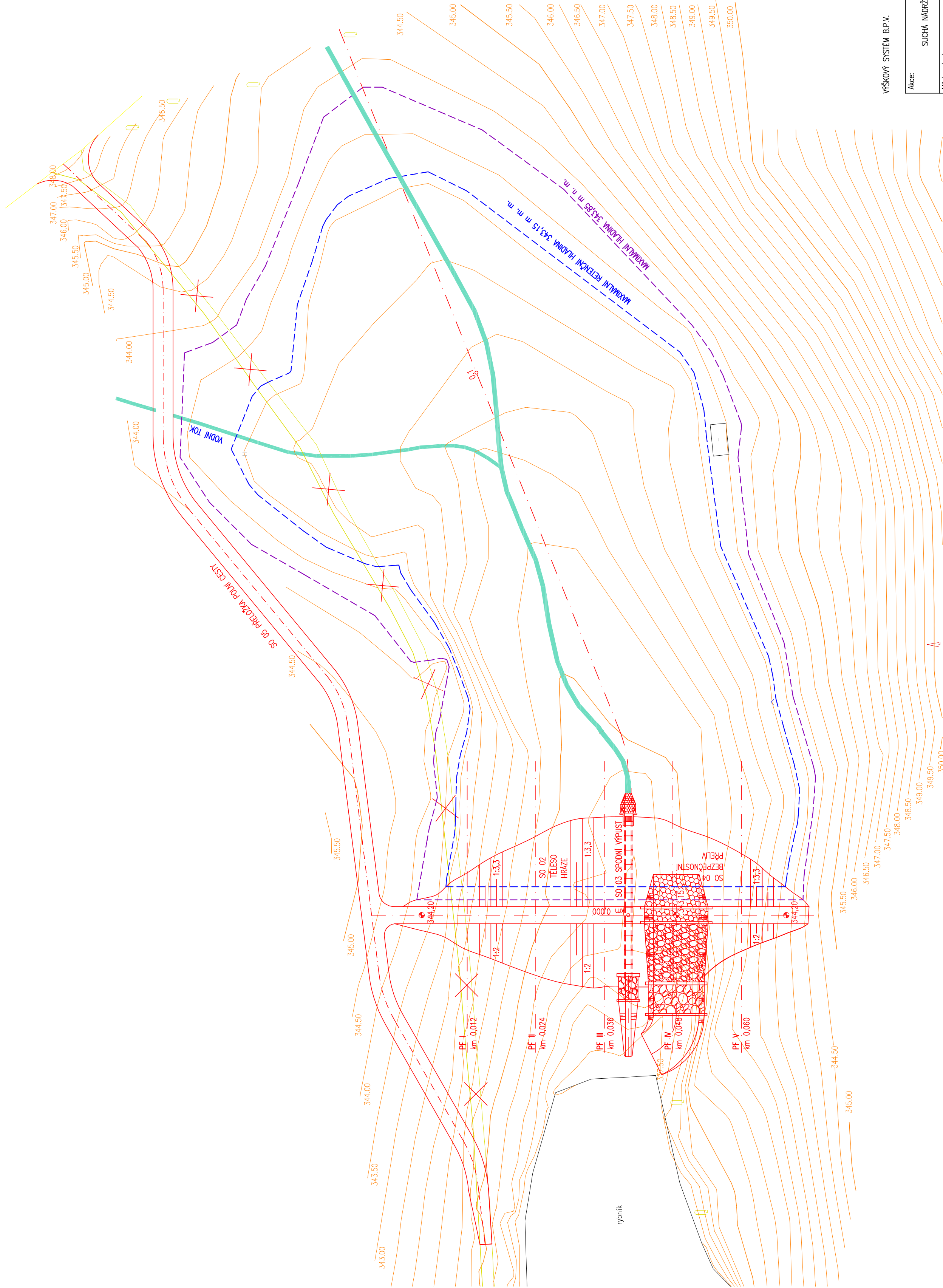


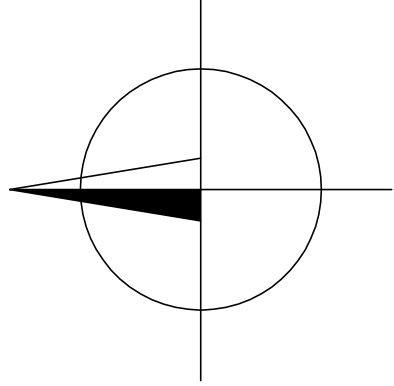
SITUACE STAVBY
M 1:500

PARAMETRY NÁDRŽE		
KÓTA KORUNY HRAZE	344.20	m. n.
KÓTA KORUNY BEZP. PŘEDUVI	343.15	m. n.
KÓTA KORYNY	343.15	m. n.
KÓTA VŘET	343.95	m ² m.
KÓTA MNOX	7417.67	m ² m.
PLOCHA VODNÍ HLADINY PŘI VŘET	9918.82	m ²
PLOCHA VODNÍ HLADINY PŘI MNOX	10470.92	m ²
OBJEM VODY PŘI VŘET	16532.16	m ³
OBJEM VODY PŘI MNOX		




LEGENDA:

- | | |
|--------------------------------|--|
| ZRUŠENÍ STÁVAJÍCÍ POPLNĚ ČESTY | |
| STAVEBNÍ PŘEKŘÍŽENÍ | |
| MAX. RETEČNÍ HLADINA | |
| MAX. HLADINA | |
| VODNÍ TOK | |
| VRSTEVNICE | |



VÝŠKOVÝ SYSTÉM B.P.V.

Akce:	SUCHÁ MÁDŘ ČHRUDICHROMY		Kraj:	jihomoravský		VYSOKÉ ÚČENÍ TECHNICKÉ V BRNĚ
	Místo stavby:	k.ú. Chrudichromy				
	SITUACE STAVBY					
Jan Holý	Datum:	12/2012	Měřítko:	1:500	Příloha č.:	A.4